

**УТВЕРЖДЕНА**  
**распоряжением администрации**

от \_\_\_\_\_ № \_\_\_\_\_

**Схема расположения земельного участка на кадастровом плане территории**

по адресу: Белгородская область, Белгородский район, садоводческое товарищество "Рассвет",  
участок №121





Условный номер земельного участка: 31:15:1407003:3У1  
Площадь земельного участка: 996 кв.м.

Обозначение характерных точек границ	Координаты, м	
	X	Y
n1	385913.29	1315919.86
1	385921.25	1315945.35
2	385928.24	1315971.57
n2	385909.19	1315975.65
n3	385896.50	1315925.26
n1	385913.29	1315919.86



Условные обозначения:

Масштаб 1:500

-  - образуемый земельный участок
-  - границы земельных участков по сведениям ГКН
-  - граница кадастрового квартала 31:15:1407003
-  - граница муниципального образования

Кадастровый инженер



Затевахина А.А.